GESTIÓN DE RESIDUOS
RESIDUOS SÓLIDOS URBANOS: PLANES DE MINIMIZACIÓN DE RESIDUOS

PLAN ZONAL DE LAS ZONAS X, XI Y XII DEL PLAN INTEGRAL DE RESIDUOS DE LA COMUNIDAD VALENCIANA

La redacción del Plan Zonal fue encargada por la empresa pública VAERSA a EVREN S.A., y entre los trabajos realizados se determinaron cuales eran los ámbitos geográficos aptos para la localización de las instalaciones de valorización y eliminación de residuos (para lo cual se analizó, entre otros factores recogidos en el PIR, la aptitud geológica del territorio, el planeamiento municipal vigente y previsto, la afección a espacios naturales protegidos, la existencia previa de huecos mineros y zonas degradadas, etc.), así como, en función de la producción de residuos estimada para el año horizonte del Plan, el número de instalaciones necesarias para dar servicio a la población afectada y su dimensionamiento previo. Los trabajos se completaron con la Evaluación de Impacto Ambiental del Plan Zonal y la redacción de los correspondientes Documentos Urbanísticos.

De las 18 zonas geográficas en las que el Plan Integral de Residuos (PIR) divide la Comunidad Valenciana, las zonas X, XI y XII se agrupan para formar un único Plan Zonal de cara a la gestión de los residuos generados. Estas tres zonas se localizan al sur de la provincia de Valencia, y están integradas en su conjunto por 144 municipios, repartidos a lo largo de 7 comarcas, con casuísticas variadas y de diferente alcance, por lo que el Plan Zonal los divide en dos Áreas de Gestión diferenciadas, con un total de 749.176 habitantes fijos y 729.480 habitantes estacionales en el año horizonte del Plan (2025).
Entre las poblaciones incluidas en el Plan Zonal se encuentran algunas de las más pobladas de la Comunidad Valenciana, como Alzira, Xàtiva, Gandía, Oliva, Ontinyente o Cullera.

EVREN
EVALUACIÓN DE RECURSOS NATURALES

Zonas aptas para la ubicación de infraestructuras de tratamiento de residuos

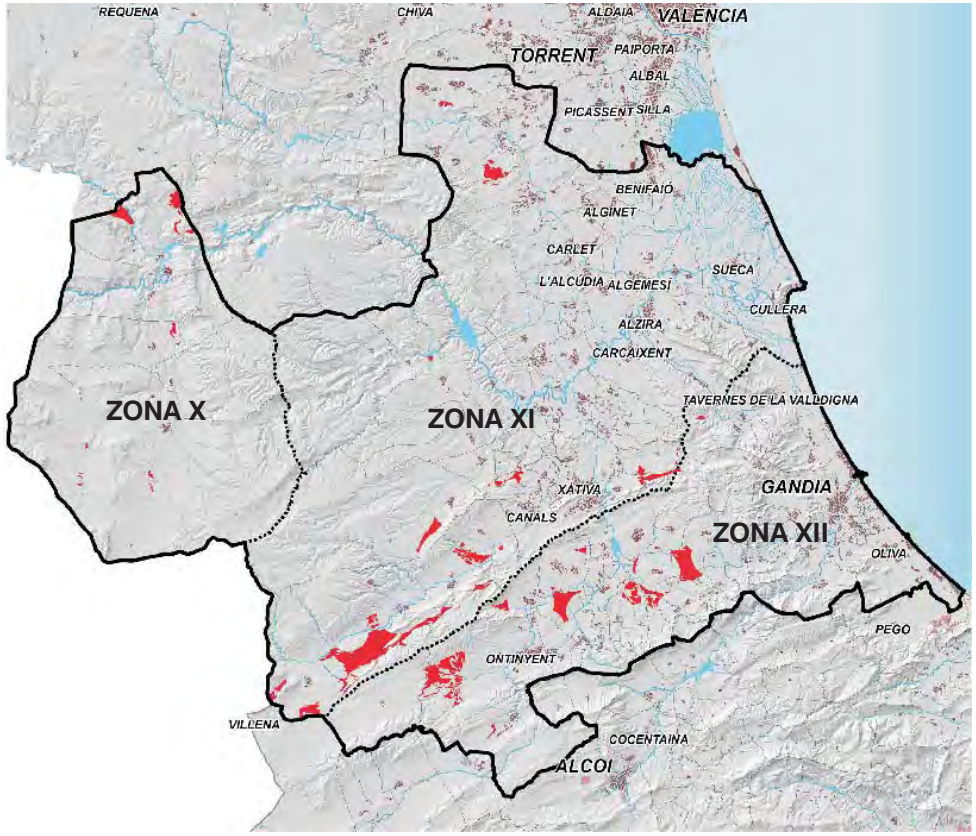

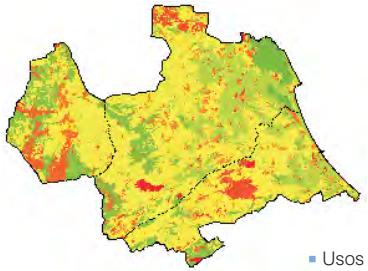
Usos del suelo

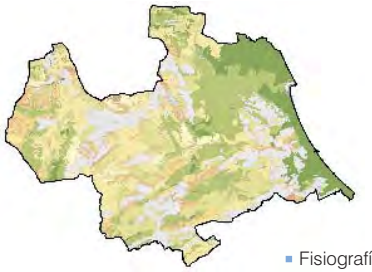
Fisiografía

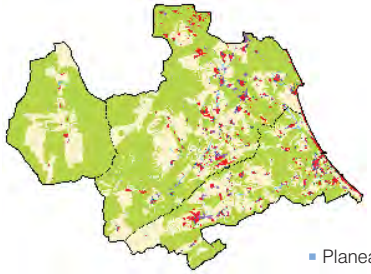
Planeamiento urbanístico

Espacios naturales

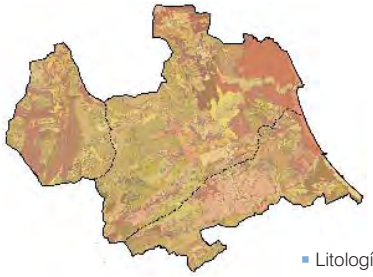
Litología

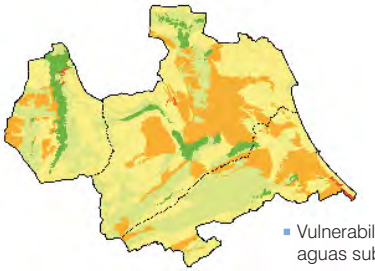
Vulnerabilidad de las aguas subterráneas

RESIDUOS GESTIONADOS (año horizonte 2025)

Materia orgánica	390.086 T/año	Animales muertos	221.640 Kg/año
Papel total	186.177 T/año	Pilas	355 Kg/año
Plástico	97.522 T/año	Fluorescentes	35.462 Kg/año
Vidrio	62.059 T/año	Jardinería	6.206 Kg/año
Metales férreos	26.597 T/año	Voluminosos	11.089 T/año
Metales no férreos	8.866 T/año	RCD's	56.384 T/año
Varios	115.253 T/año		

CLIENTE

VAERSA (Generalitat Valenciana)